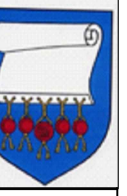
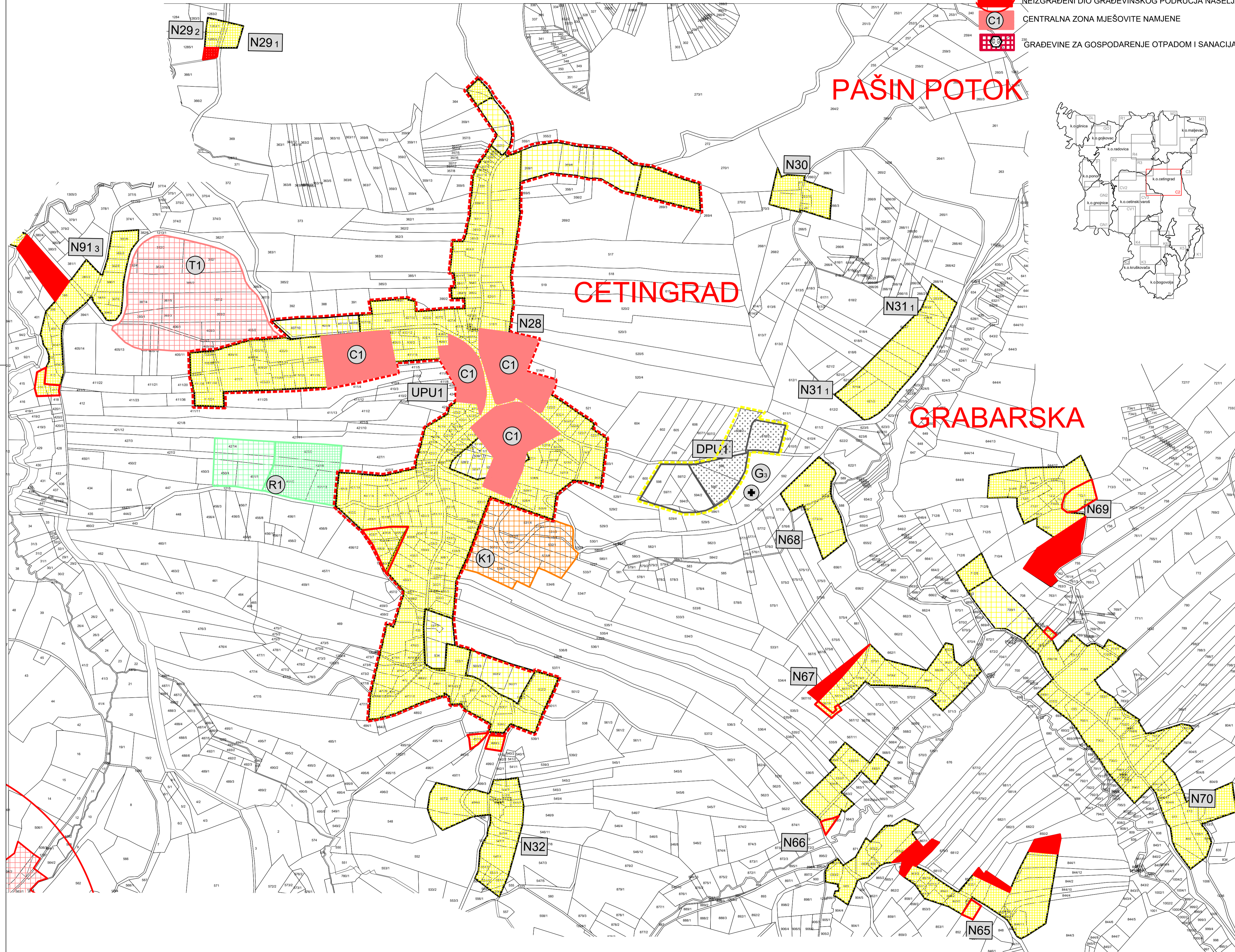


KARLOVAČKA ŽUPANIJA
OPĆINA CETINGRAD
PROSTORNI PLAN UREĐENJA



I. IZMJENE I DOPUNE PPUO CETINGRAD

- GRAĐEVINSKO PODRUČJE NASELJA - PROŠIRENJE
- NEIZGRAĐENI DIO GRAĐEVINSKOG PODRUČJA NASELJA - UKIDANJE
- CENTRALNA ZONA MJEŠOVITE NAMJENE
- GRAĐEVINE ZA GOSPODARENJE OTPADOM I SANACIJA DEONIJA

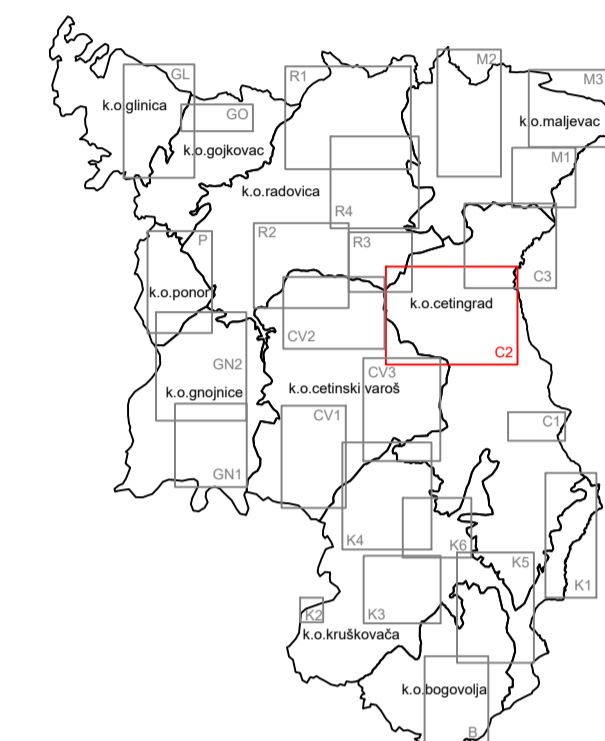


GRAĐEVINSKA PODRUČJA NASELJA



TUMAČ ZNAKOVILJA:

1. GRANICE
 - 1.1. TERITORIJALNE I STATISTIČKE GRANICE
 - DRŽAVNA GRANICA/OBUHVAT PPUO
 - OPĆINSKA GRANICA/OBUHVAT PPUO
 - GRANICA NASELJA
 - 1.2. OSTALE GRANICE
 - GRANICA UPU-a
 - GRANICA DPU-a
 - GRAĐEVINSKO PODRUČJE - IZGRAĐENI DIO
 - GRAĐEVINSKO PODRUČJE - NEIZGRAĐENI DIO
2. PROSTORI / POVRŠINE ZA RAZVOJ I UREĐENJE
 - 2.1. GRAĐEVINSKO PODRUČJE NASELJA
 - IZGRAĐENI DIO GRAĐEVINSKOG PODRUČJA NASELJA
 - NEIZGRAĐENI DIO GRAĐEVINSKOG PODRUČJA NASELJA
 - 2.2. POVRŠINE IZVAN NASELJA
 - PROIZVODNA NAMJENA pretežito industrijska - I1
 - POVRŠINA ZA ISKORIŠTAVANJE MINERALNIH SIROVINA kamenolom - E1
 - UGOSTITELJSKO TURISTIČKA NAMJENA hotel - T1, turističko naselje - T2
 - ŠPORTSKO-REKREACIJSKA NAMJENA sport - R1
 - POSLOVNA NAMJENA pretežito uslužna - K1
 - GOSPODARSKA NAMJENA pretežito poljoprivredna gospodarstva - M4
 - INFRASTRUKTURNI SISTAVI granični prijelaz - IS
 - GROBLJE OZNAKA GROBLJA
3. INFRASTRUKTURNI SISTAVI
 - KORIDOR BRZE CESTE širina koridora = 150 m



Županija: KARLOVAČKA ŽUPANIJA Općina/Grad: OPĆINA CETINGRAD	
Naziv prostornog plana: 1. IZMJENE I DOPUNE PROSTORNOG PLANA UREĐENJA OPĆINE CETINGRAD Prijedlog izmjena Plana za javnu raspravu	
Naziv kartografskog prikaza: GRAĐEVINSKA PODRUČJA NASELJA - C3 PAŠIN POTOK, CETINGRAD, GRABARSKA	
Broj kartografskog prikaza:	4.13.
Mjerilo kartografskog prikaza:	1:5000
Odluka o izradi prvih izmjena i dopuna Prostornog plana uređenja: "Glasnik Karlovačke županije" broj 25/19 od 03. lipnja 2019.	
Javna rasprava (datum objave):	11.05.2020.g.
Ponovna javna rasprava (datum objave):	XX.XX.20XX.g.
Pečat tijela odgovornog za provođenje javne rasprave:	
Osman Mušić, bacc.iur.	
Mišljenje na plan prema članu 107. Zakona o prostornom uređenju (RN br. 153/13, 65/17, 114/18, 139/19): Sukladno čl. 107. st. 4. Zakona o prostornom uređenju (NN153/13, 65/17, 114/18, 139/19), mišljenje Zavoda se ne pribavlja.	
Pravna osoba/tijelo koje je izradilo plan: Javna ustanova Zavod za prostorno uređenje Karlovačke županije Haulikova 1, Karlovac	
Pečat pravne osoba/tijela koje je izradilo plan:	Odgovorna osoba:
	Mario Kečkeš, dipl.ing.arh.
Odgovorni voditelj: Marinko Maradin, dipl.ing.arh., ovl.arh.urb.	
Stručni tim u izradi plana: Marinko Maradin, dipl.ing.arh. Vlatka Borota, dipl.ing.arh. Boris Šimić, dipl.ing.grad.	
Pečat nadležne:	Nadležnica:
	Marina Kalić, mag.oec.
Istovjetnost ovog prostornog plana sa izvornikom ovjerava:	
(ime, prezime i potpis)	