





KARLOVAČKA ŽUPANIJA
OPĆINA CETINGRAD
PROSTORNI PLAN UREĐENJA

GRAĐEVINSKA PODRUČJA NASELJA

I. IZMJENE I DOPUNE PPUO CETINGRAD

-  GRAĐEVINSKO PODRUČJE NASELJA - PROŠIRENJE
-  NEIZGRAĐENI DIO GRAĐEVINSKOG PODRUČJA NASELJA - UKIDANJE
-  CENTRALNA ZONA MJEŠOVITE NAMJENE
-  GRAĐEVINE ZA GOSPODARENJE OTPADOM I SANACIJA DEPONIIJA



Županija: **KARLOVAČKA ŽUPANIJA**
 Općina/Grad: **OPĆINA CETINGRAD**

Naziv prostornog plana:
1. IZMJENE I DOPUNE PROSTORNOG PLANA UREĐENJA OPĆINE CETINGRAD
Prijedlog Izmjena Plana za javnu raspravu

Naziv kartografskog prikaza: **GRAĐEVINSKA PODRUČJA NASELJA - CV2**
DELIĆ POLJANA, KUK, STRMAČKA

Broj kartografskog prikaza: **4.16.** Mjerilo kartografskog prikaza: **1:5000**

Odluka o izradi prvih izmjena i dopuna Prostornog plana uređenja:
 "Glasnik Karlovačke županije" broj 25/19 od 03. lipnja 2019. Odluka predstavničkog tijela o donošenju Prostornog plana uređenja:
 Glasnik Karlovačke županije XX/20XX od XX. 20XX. godine

Javna rasprava (datum objave): 11.05.2020.g. Javni uvid održan: od xx.xx. do xx.xx.2019. g.
 Ponovna javna rasprava (datum objave): XX.XX.20XX.g. Javno izlaganje: xx.xx.2019.g.

Pečat tijela odgovornog za provođenje javne rasprave: Pečat tijela odgovornog za provođenje javne rasprave:
Osman Mušić, bacc.lur.

Mišljenje na plan prema članku 107. Zakona o prostornom uređenju (NN br. 153/13, 65/17 i 114/18)
 Sukladno čl. 107. st. 4. Zakona o prostornom uređenju (NN153/13, 65/17, 114/18 i 39/19),
 mišljenje Zavoda se ne pribavlja

Pravna osoba/tijelo koje je izradilo plan:
 Javna ustanova Zavod za prostorno uređenje Karlovačke županije
 Haulikova 1, Karlovac

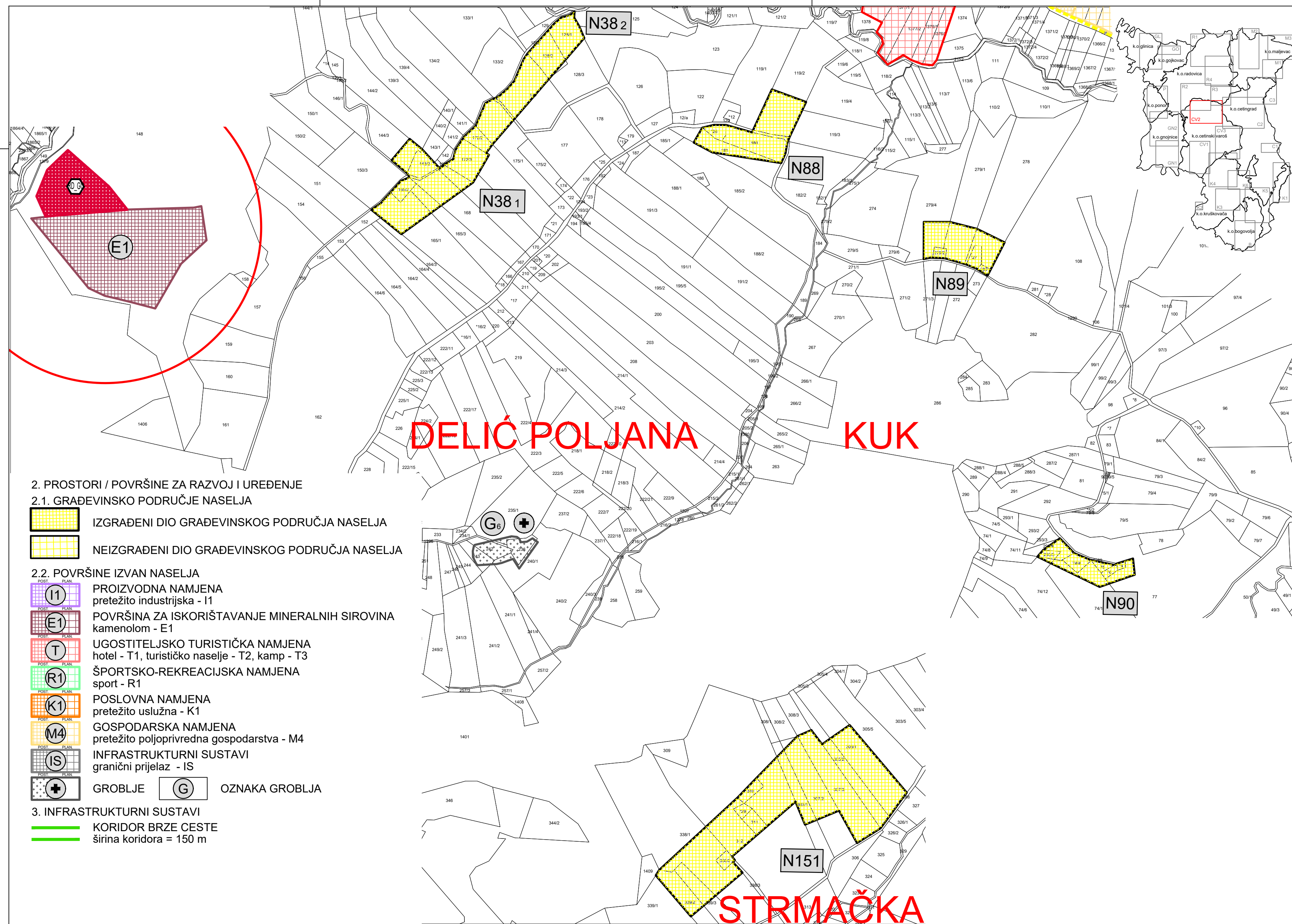
Pečat pravne osobe/tijela koje je izradilo plan: Odgovorna osoba:
Mario Kečkeš, dipl.ing.arh.

Odgovorni voditelj:
Marinko Maradin, dipl.ing.arh., ovl.arh.urb.

Stručni tim u izradi plana:
 Marinko Maradin, dipl.ing.arh.
 Vlatka Borota, dipl.ing.arh.
 Boris Simić, dipl.ing.grad.



Suradnja:
 Pečat načelnice: Načelnica:
Marina Kalić, mag.oec.

Istovjetnost ovog prostornog plana sa izvornikom ovjerava: Pečat nadležnog tijela:
 (ime, prezime i potpis)





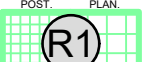






2. PROSTORI / POVRŠINE ZA RAZVOJ I UREĐENJE


2.1. GRAĐEVINSKO PODRUČJE NASELJA

-  IZGRAĐENI DIO GRAĐEVINSKOG PODRUČJA NASELJA
-  NEIZGRAĐENI DIO GRAĐEVINSKOG PODRUČJA NASELJA

2.2. POVRŠINE IZVAN NASELJA

-  PROIZVODNA NAMJENA pretežito industrijska - I1
-  POVRŠINA ZA ISKORIŠTAVANJE MINERALNIH SIROVINA kamenolom - E1
-  UGOSTITELJSKO TURISTIČKA NAMJENA hotel - T1, turističko naselje - T2, kamp - T3
-  ŠPORTSKO-REKREACIJSKA NAMJENA sport - R1
-  POSLOVNA NAMJENA pretežito uslužna - K1
-  GOSPODARSKA NAMJENA pretežito poljoprivredna gospodarstva - M4
-  INFRASTRUKTURNI SUSTAVI granični prijelaz - IS
-  GROBLJE  OZNAKA GROBLJA

3. INFRASTRUKTURNI SUSTAVI

-  KORIDOR BRZE CESTE širina koridora = 150 m