


KARLOVAČKA ŽUPANIJA
OPĆINA CETINGRAD
PROSTORNI PLAN UREĐENJA



GRAĐEVINSKA PODRUČJA NASELJA

TUMAČ ZNAKOVILJA:

1. GRANICE

1.1. TERITORIJALNE I STATISTIČKE GRANICE

- DRŽAVNA GRANICA/OBUHVAT PPUO
- OPĆINSKA GRANICA/OBUHVAT PPUO
- GRANICA NASELJA

1.2. OSTALE GRANICE

- GRANICA UPU-a
- GRANICA DPU-a
- GRAĐEVINSKO PODRUČJE - IZGRADENI DIO
- GRAĐEVINSKO PODRUČJE - NEIZGRADENI DIO

2. PROSTORI / POVRŠINE ZA RAZVOJ I UREĐENJE

2.1. GRAĐEVINSKO PODRUČJE NASELJA

- IZGRADENI DIO GRAĐEVINSKOG PODRUČJA NASELJA
- NEIZGRADENI DIO GRAĐEVINSKOG PODRUČJA NASELJA

2.2. POVRŠINE IZVAN NASELJA


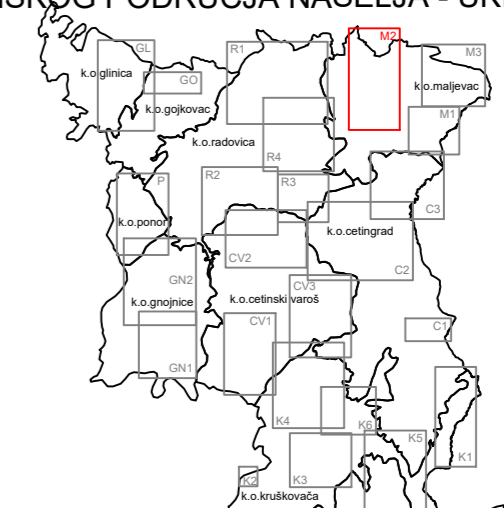
- PROIZVODNA NAMJENA pretežito industrijska - I1
- POVRŠINA ZA ISKORIŠTAVANJE MINERALNIH SIROVINA kamenolom - E1
- UGOSTITELJSKO TURISTIČKA NAMJENA hotel - T1, turističko naselje - T2
- ŠPORTSKO-REKREACIJSKA NAMJENA sport - R1
- POSLOVNA NAMJENA pretežito uslužna - K1
- GOSPODARSKA NAMJENA pretežito poljoprivredna gospodarstva - M4
- INFRASTRUKTURNI SISTAVI granični prijelaz - IS
- GROBLJE
- OZNAKA GROBLJA

3. INFRASTRUKTURNI SISTAVI

- KORIDOR BRZE CESTE širina koridora = 150 m

I. IZMJENE I DOPUNE PPUO CETINGRAD

- GRAĐEVINSKO PODRUČJE NASELJA - PROŠIRENJE
- NEIZGRADENI DIO GRAĐEVINSKOG PODRUČJA NASELJA - UKIDANJE



<p>Županija: KARLOVAČKA ŽUPANIJA Općina/Grad: OPĆINA CETINGRAD</p>	
Naziv prostornog plana: 1. IZMJENE I DOPUNE PROSTORNOG PLANA UREĐENJA OPĆINE CETINGRAD Prijedlog izmjena Plana za javnu raspravu	
Naziv kartografskog prikaza: GRAĐEVINSKA PODRUČJA NASELJA - M2 MALJEVAC, MALJEVAČKO SELIŠTE, BUHAČA	
Broj kartografskog prikaza: 4.19.	Mjerilo kartografskog prikaza: 1:5000
Odluka o izradi prvih izmjena i dopuna Prostornog plana uređenja: "Glasnik Karlovačke županije" broj 25/19 od 03. lipnja 2019.	
Javna rasprava (datum objave): 11.05.2020.g.	Javni uvid održan: od xx.xx. do xx.xx.2019. g. Javno izlaganje: xx.xx.2019.g.
Ponovna javna rasprava (datum objave): XX.XX.20XX.g.	Ponovni javni uvid održan: od xx.xx. do xx.xx.20xx.g. Ponovno javno izlaganje: xx.xx.20xx.g.
Pečat tijela odgovornog za provođenje javne rasprave:	Odgovorna osoba za provođenje javne rasprave: Osman Mušić, bacc.iur.
Mišljenje na plan prema članku 107. Zakona o prostornom uređenju (NN br. 153/13, 65/17 i 114/18)	
Sukladno čl. 107. st. 4. Zakona o prostornom uređenju (NN153/13, 65/17, 114/18 i 39/19), mišljenje Zavoda se ne pribavlja.	
Pravna osoba/tijelo koje je izradilo plan: Javna ustanova Zavod za prostorno uređenje Karlovačke županije Haulikova 1, Karlovac	
Pečat pravne osobe/tijela koje je izradilo plan:	Odgovorna osoba: Mario Kečkeš, dipl.ing.arh.
Odgovorni voditelj: Marinko Maradin, dipl.ing.arh., ovi.arh.urb.	
Stručni tim u izradi plana: Marinko Maradin, dipl.ing.arh. Vlatka Sorota, dipl.ing.arh. Boris Simić, dipl.ing.grad.	
Suradnja: Pečat nadležne:	Nadležnica: Marina Katić, mag.oec.
Istovjetnost ovog prostornog plana sa izvornikom ovjerava:	
(ime, prezime i potpis)	

