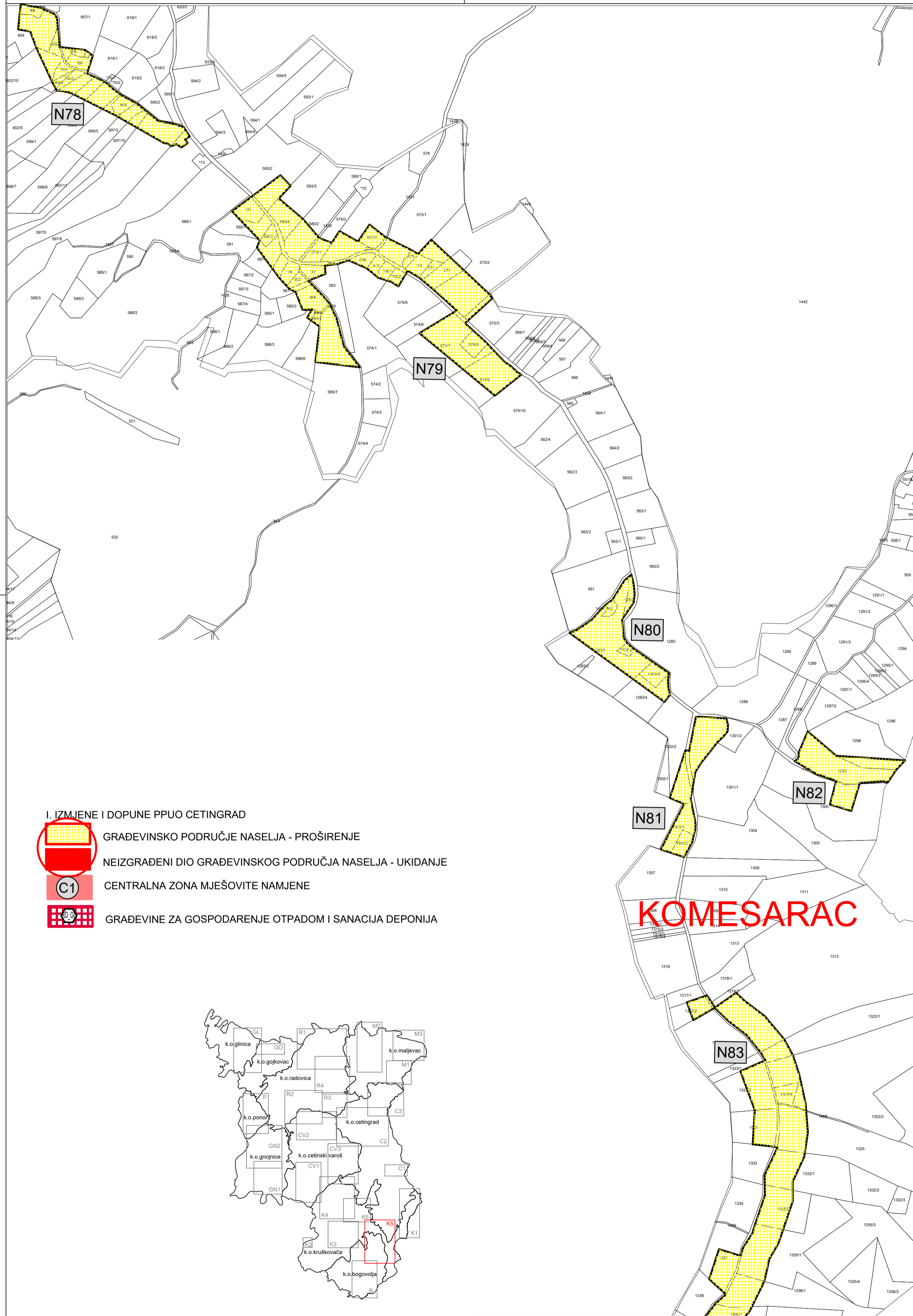



KARLOVAČKA ŽUPANIJA
OPĆINA CETINGRAD
PROSTORNI PLAN UREĐENJA
 KONAČNI PRIJEDLOG PLANA
 GRAĐEVINSKA PODRUČJA NASELJA



TUMAČ ZNAKOVILJA:

1. GRANICE

1.1. TERITORIJALNE I STATISTIČKE GRANICE

- DRŽAVNA GRANICA/OBUHVAT PPUO
- OPĆINSKA GRANICA/OBUHVAT PPUO
- GRANICA NASELJA

1.2. OSTALE GRANICE

- GRANICA UPU-a
- GRANICA DPU-a
- GRAĐEVINSKO PODRUČJE - IZGRAĐENI DIO
- GRAĐEVINSKO PODRUČJE - NEIZGRAĐENI DIO

2. PROSTORI / POVRŠINE ZA RAZVOJ I UREĐENJE

2.1. GRAĐEVINSKO PODRUČJE NASELJA

- IZGRAĐENI DIO GRAĐEVINSKOG PODRUČJA NASELJA
- NEIZGRAĐENI DIO GRAĐEVINSKOG PODRUČJA NASELJA

2.2. POVRŠINE IZVAN NASELJA

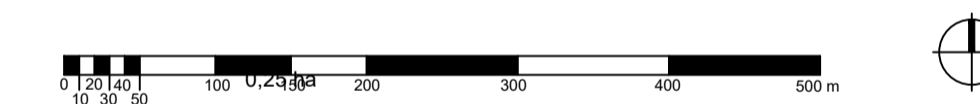
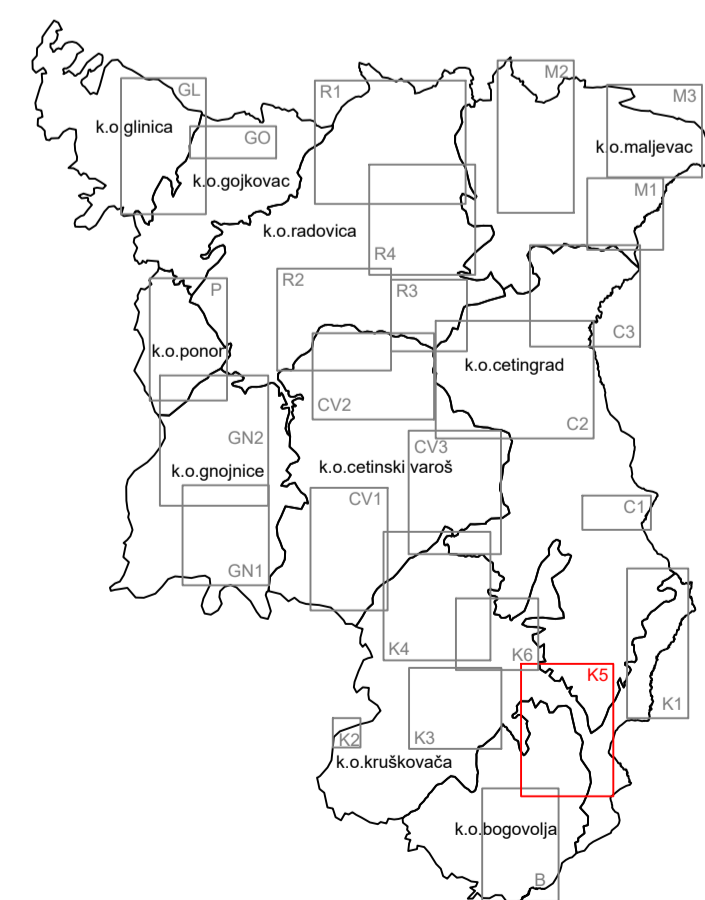
- PROIZVODNA NAMJENA
pretežito industrijska - I1
- POVRŠINA ZA ISKORIŠTAVANJE MINERALNIH SIROVINA
kamenolom - E1
- UGOSTITELJSKO TURISTIČKA NAMJENA
hotel - T1, turističko naselje - T2
- ŠPORTSKO-REKREACIJSKA NAMJENA
sport - R1
- POSLOVNA NAMJENA
pretežito uslužna - K1
- GOSPODARSKA NAMJENA
pretežito poljoprivredna gospodarstva - M4
- INFRASTRUKTURNI SUSTAVI
granični prijelaz - IS
- GROBLJE OZNAKA GROBLJA

3. INFRASTRUKTURNI SUSTAVI

- KORIDOR BRZE CESTE
širina koridora = 150 m

I. IZMJENE I DOPUNE PPUO CETINGRAD

- GRAĐEVINSKO PODRUČJE NASELJA - PROŠIRENJE
- NEIZGRAĐENI DIO GRAĐEVINSKOG PODRUČJA NASELJA - UKIDANJE
- CENTRALNA ZONA MJEŠOVITE NAMJENE
- GRAĐEVINE ZA GOSPODARENJE OTPADOM I SANACIJA DEPONIJA



Županija: KARLOVAČKA ŽUPANIJA Općina/Grad: OPĆINA CETINGRAD	
Naziv prostornog plana: 1. IZMJENE I DOPUNE PROSTORNOG PLANA UREĐENJA OPĆINE CETINGRAD Prijedlog Izmjena Plana za javnu raspravu	
Naziv kartografskog prikaza: GRAĐEVINSKA PODRUČJA NASELJA - K5 KOMESARAC	
Broj kartografskog prikaza: 4.5.	Mjerilo kartografskog prikaza: 1:5000
Oduka o izradi prvih izmjena i dopuna Prostornog plana uređenja: "Glasnik Karlovačke županije" broj 25/19 od 03. lipnja 2019.	
Oduka predstavničkog tijela o donošenju Prostornog plana uređenja: Glasnik Karlovačke županije XX/20XX od XX. 20XX. godine	
Javna rasprava (datum objave): 11.05.2020.g.	Javni uvid održan: od xx.xx. do xx.xx.2019. g.
Ponovna javna rasprava (datum objave): XX.XX.20XX.g.	Javno izlaganje: xx.xx.2019.g.
Poniomi javni uvid održan: od xx.xx. do xx.xx.20xx.g. Ponovno javno izlaganje: xx.xx.20xx.g.	
Pečat tijela odgovornog za provođenje javne rasprave:	Odgovorna osoba za provođenje javne rasprave: Osman Mušić, bacc.iur.
Mišljenje na plan prema članku 107. Zakona o prostornom uređenju (NN br. 153/13, 65/17 i 114/18) Sukladno čl. 107. st. 4. Zakona o prostornom uređenju (NN153/13, 65/17, 114/18 i 39/19), mišljenje Zavoda se ne pribavlja	
Pravna osoba/tijelo koje je izradilo plan: Javna ustanova Zavod za prostorno uređenje Karlovačke županije Haulikova 1, Karlovac	
Pečat pravne osobe/tijela koje je izradilo plan:	Odgovorna osoba: Mario Kečkeš, dipl.ing.arh.
Odgovorni voditelj: Marinko Maradin, dipl.ing.arh., ovl.arh.urb.	
Stručni tim u izradi plana: Marinko Maradin, dipl.ing.arh. Vlatka Borota, dipl.ing.arh. Boris Šimić, dipl.ing.grad.	
Suradnja: Pečat načelnice: _____ Načelnica: _____ Marina Kalić, mag.oec.	
Istovjetnost ovog prostornog plana sa izvornikom ovjerava: (ime, prezime i potpis) _____ Pečat nadležnog tijela: _____	