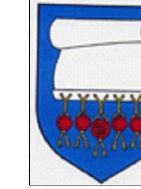
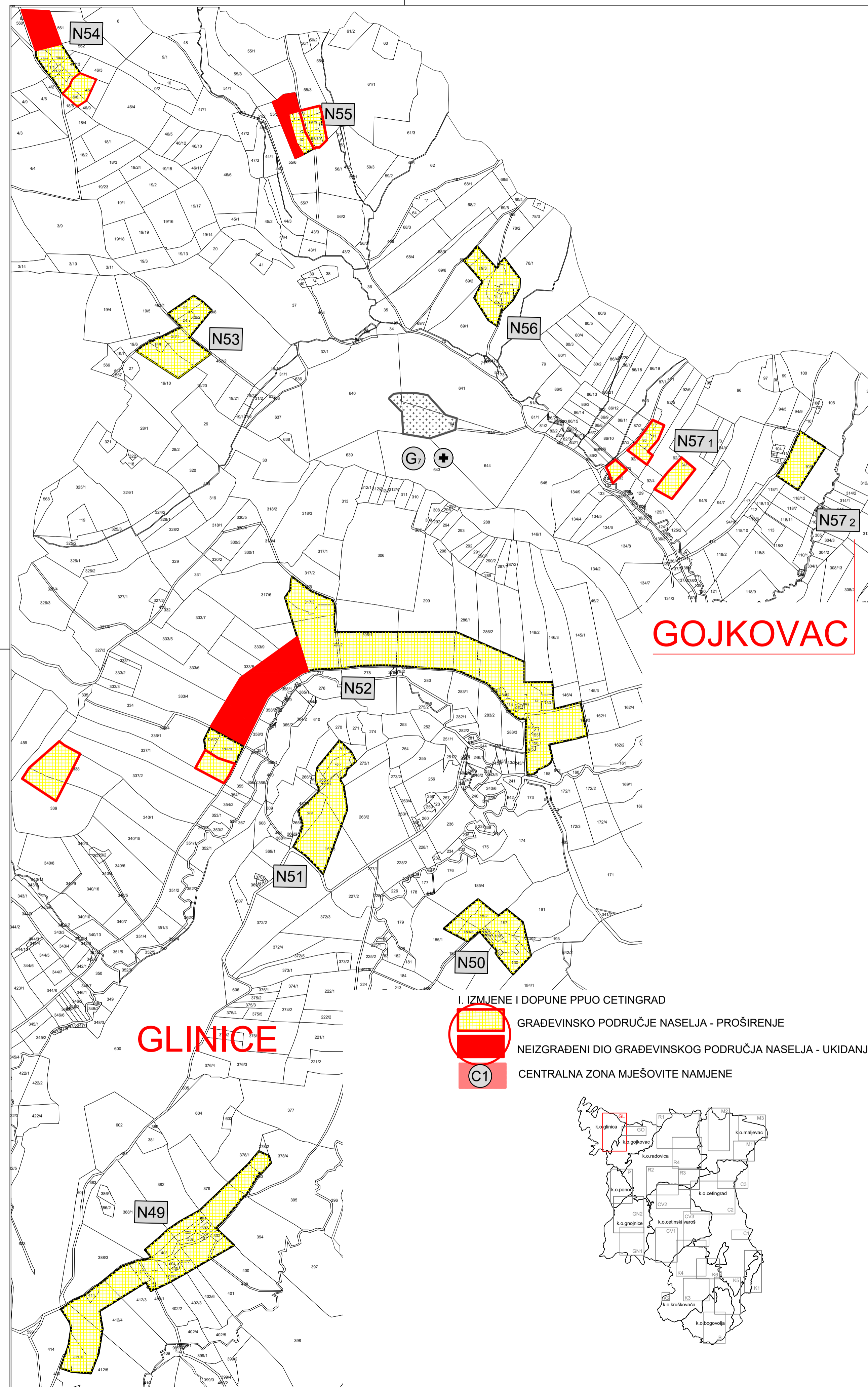


KARLOVAČKA ŽUPANIJA
OPĆINA CETINGRAD
PROSTORNI PLAN UREĐENJA



GRADEVINSKA PODRUČJA NASELJA



TUMAČ ZNAKOVLJA:

1. GRANICE

1.1. TERITORIJALNE I STATISTIČKE GRANICE

- DRŽAVNA GRANICA/OBUHVAT PPUO
- OPĆINSKA GRANICA/OBUHVAT PPUO
- GRANICA NASELJA

1.2. OSTALE GRANICE

- GRANICA UPU-a
- GRANICA DPU-a
- GRADEVINSKO PODRUČJE - IZGRAĐENI DIO
- GRADEVINSKO PODRUČJE - NEIZGRAĐENI DIO

2. PROSTORI / POVRŠINE ZA RAZVOJ I UREĐENJE

2.1. GRADEVINSKO PODRUČJE NASELJA

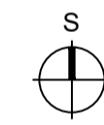
- IZGRAĐENI DIO GRADEVINSKOG PODRUČJA NASELJA
- NEIZGRAĐENI DIO GRADEVINSKOG PODRUČJA NASELJA

2.2. POVRŠINE IZVAN NASELJA

- PROIZVODNA NAMJENA pretežito industrijska - I1
- POVRŠINA ZA ISKORIŠTAVANJE MINERALNIH SIROVINA kamenolom - E1
- UGOSTITELJSKO TURISTIČKA NAMJENA hotel - T1, turističko naselje - T2
- ŠPORTSKO-REKREACIJSKA NAMJENA sport - R1
- POSLOVNA NAMJENA pretežito uslužna - K1
- GOSPODARSKA NAMJENA pretežito poljoprivredna gospodarstva - M4
- INFRASTRUKTURNI SUSTAVI granični prijelaz - IS
- GROBLJE OZNAKA GROBLJA

3. INFRASTRUKTURNI SUSTAVI

- KORIDOR BRZE CESTE
- Širina koridora = 150 m



<p>Županija: KARLOVAČKA ŽUPANIJA Općina/Grad: OPĆINA CETINGRAD</p>	
Naziv prostornog plana: 1. IZMJENE I DOPUNE PROSTORNOG PLANA UREĐENJA OPĆINE CETINGRAD Prijedlog Izmjena Plana za javnu raspravu	
Naziv kartografskog prikaza: GRADEVINSKA PODRUČJA NASELJA - GL GLINICE, GOJKOVAC	
Broj kartografskog prikaza:	4,7
Mjerilo kartografskog prikaza:	1:5000
Odluka o izradi prvih izmjena i dopuna Prostornog plana uređenja: "Odluka Karlovačke županije" broj 25/19 od 03. lipnja 2019.	
Odluka predstavničkog tijela o donošenju Prostornog plana uređenja: Glasnik Karlovačke županije XXXXX od XX. 20XX. godine	
Javna rasprava (datum objave): 11.05.2020.g.	Javni uvid odžani: od xx.xx. do xx.xx.2019. g.
Ponovna javna rasprava (datum objave): XX.XX.20XX.g.	Ponovni javni uvid odžani: od xx.xx. do xx.xx.20xx.g.
Pečat tijela odgovornog za provođenje javne rasprave:	
Osman Mušić, bacc.iur.	
Mišljenje na plan prema članku 107. Zakona o prostornom uređenju (NN br. 153/13, 65/17 i 114/18) Sukladno čl. 107. st. 4. Zakona o prostornom uređenju (NN153/13, 65/17, 114/18 i 39/19), mišljenje Zavoda se ne pribavlja	
Pravna osoba/tijelo koje je izradilo plan: Javna ustanova Zavod za prostorno uređenje Karlovačke županije Haukikova 1., Karlovač	
Pečat pravne osobe/tijela koje je izradilo plan:	Odgovorna osoba:
	Mario Kečkeš, dipl.ing.arh.
Odgovorni voditelj: Marinko Maradin, dipl.ing.arh., ovi.arh.urb.	
Stručni tim u izradi plana: Marinko Maradin, dipl.ing.arh. Vlatka Borota, dipl.ing.arh. Boris Simić, dipl.ing. grad.	
Suradnja:	
Pečat nadležnog:	Nadležnica:
	Marina Kalić, mag.oec.
Istovjetnost ovog prostornog plana sa izvornikom ovjerava:	Pečat nadležnog tijela:
(ime, prezime i potpis)	

I. IZMJENE I DOPUNE PPUO CETINGRAD

- GRADEVINSKO PODRUČJE NASELJA - PROŠIRENJE
- NEIZGRAĐENI DIO GRADEVINSKOG PODRUČJA NASELJA - UKIDANJE
- CENTRALNA ZONA MJEŠOVITE NAMJENE

