
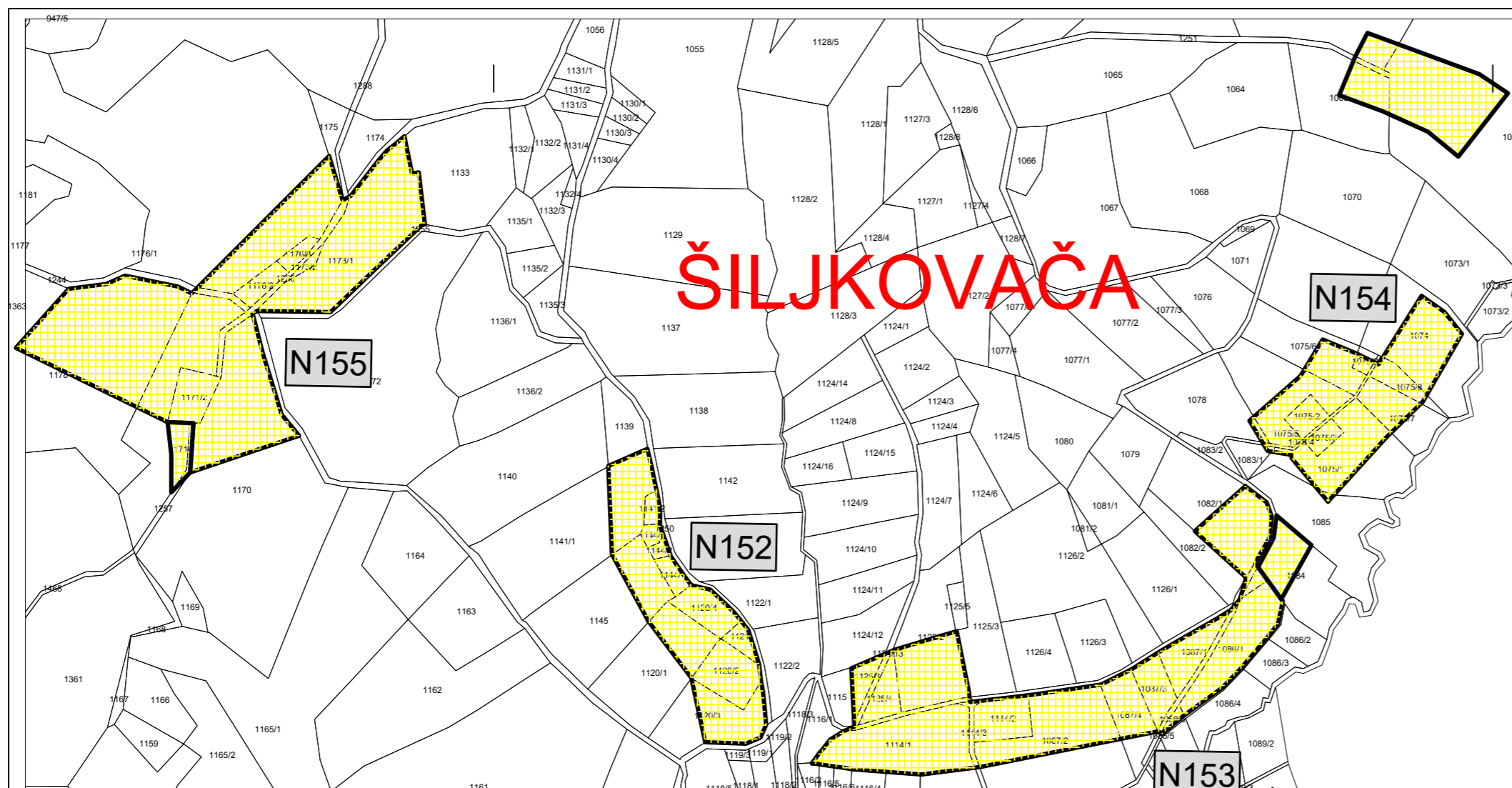


KARLOVAČKA ŽUPANIJA
OPĆINA ČETINAGRAD
PROSTORNI PLAN UREĐENJA

GRAĐEVINSKA PODRUČJA NASELJA



TUMAČ ZNAKOVLJA:

1. GRANICE

1.1. TERITORIJALNE I STATISTIČKE GRANICE

- DRŽAVNA GRANICA/OBUHVAT PPUO
- OPĆINSKA GRANICA/OBUHVAT PPUO
- GRANICA NASELJA

1.2. OSTALE GRANICE

- GRANICA UPU-a
- GRANICA DPU-a

2. PROSTORI / POVRŠINE ZA RAZVOJ I UREĐENJE

2.1. GRAĐEVINSKO PODRUČJE NASELJA

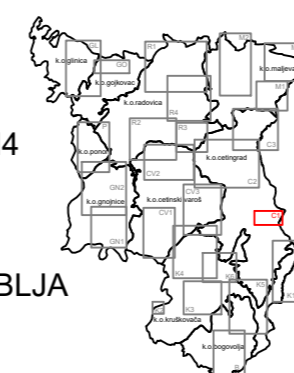
- IZGRAĐENI DIO GRAĐEVINSKOG PODRUČJA NASELJA
- NEIZGRAĐENI DIO GRAĐEVINSKOG PODRUČJA NASELJA
- CENTRALNA ZONA MJEŠOVITE NAMJENE

2.2. POVRŠINE IZVAN NASELJA

- PROIZVODNA NAMJENA pretežito industrijska - I1
- POVRŠINA ZA ISKORIŠTAVANJE MINERALNIH SIROVINA kamenolom - E1
- UGOSTITELJSKO TURISTIČKA NAMJENA hotel - T1, turističko naselje - T2, kamp - T3
- ŠPORTSKO-REKREACIJSKA NAMJENA sport - R1
- POSLOVNA NAMJENA pretežito uslužna - K1
- GOSPODARSKA NAMJENA pretežito poljoprivredna gospodarstva - M4
- INFRASTRUKTURNI SUSTAVI granični prijelaz - IS
- GROBLJE OZNAKA GROBLJA

3. INFRASTRUKTURNI SUSTAVI

- KORIDOR BRZE CESTE širina koridora = 150 m
- GRAĐEVINE ZA GOSPODARENJE OTPADOM SA - sanacija deponija, RD - reciklažno dvorište



Županija: KARLOVAČKA ŽUPANIJA Općina/Grad: OPĆINA ČETINAGRAD	
Naziv prostornog plana: PROSTORNI PLAN UREĐENJA OPĆINE ČETINAGRAD SA SMANJENIM SADRŽAJEM Elaborat pročišćenog teksta odredbi za provedbu i grafičkog dijela prostornog plana Glasnik Karlovačke županije 36/07 i 51/20.	
Naziv kartografskog prikaza: GRAĐEVINSKA PODRUČJA NASELJA - C1 ŠILJKOVAČA	
Broj kartografskog prikaza: 4.12.	Mjerilo kartografskog prikaza: 1:5000
Pročišćeni tekst Prostornog plana uređenja Općine Četina: Glasnik Karlovačke županije __/2020.	
Pečat tijela odgovornog za provođenje javne rasprave:	Odgovorna osoba za provođenje javne rasprave: Snježana Stipetić, mag.oec.
Mišljenje na plan prema članku 107. Zakona o prostornom uređenju (NN br. 153/13, 65/17 i 114/18)	
Pravna osoba/tijelo koje je izradilo plan: Javna ustanova Zavod za prostorno uređenje Karlovačke županije Haulikova 1, Karlovac	
Pečat pravne osobe/tijela koje je izradilo plan:	Odgovorna osoba: Mario Kečkeš, dipl.ing.arh.
Odgovorni voditelj: Marinko Maradin, dipl.ing.arh., ovl.arh.urb.	
Stručni tim u izradi plana:	
Suradnja:	
Pečat predstavničkog tijela:	Predsjednik Općinskog vijeća: Milan Čapan
Istovjetnost ovog prostornog plana sa izvornikom ovjerava: (ime, prezime i potpis)	Pečat nadležnog tijela: