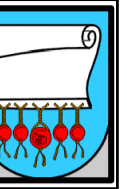


KARLOVAČKA ŽUPANIJA
OPĆINA CETINGRAD
PROSTORNI PLAN UREĐENJA



GRADEVINSKA PODRUČJA NASELJA



TUMAČ ZNAKOVLJA:

1. GRANICE

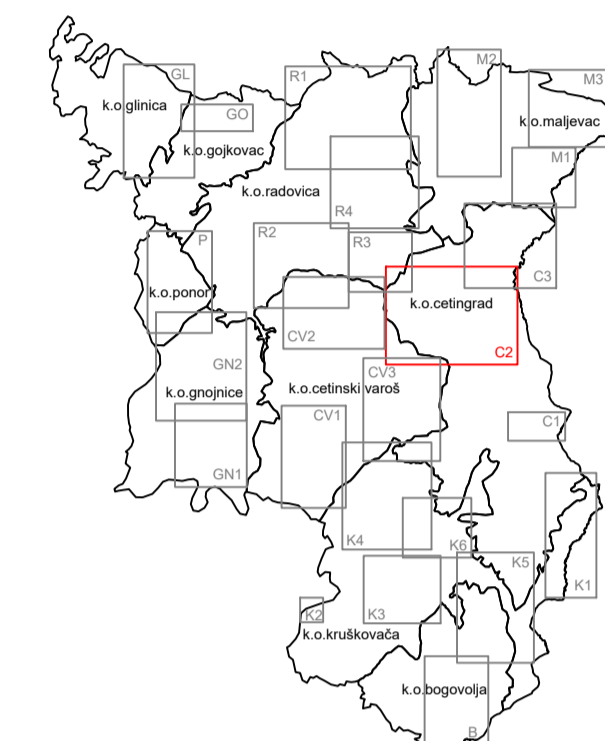
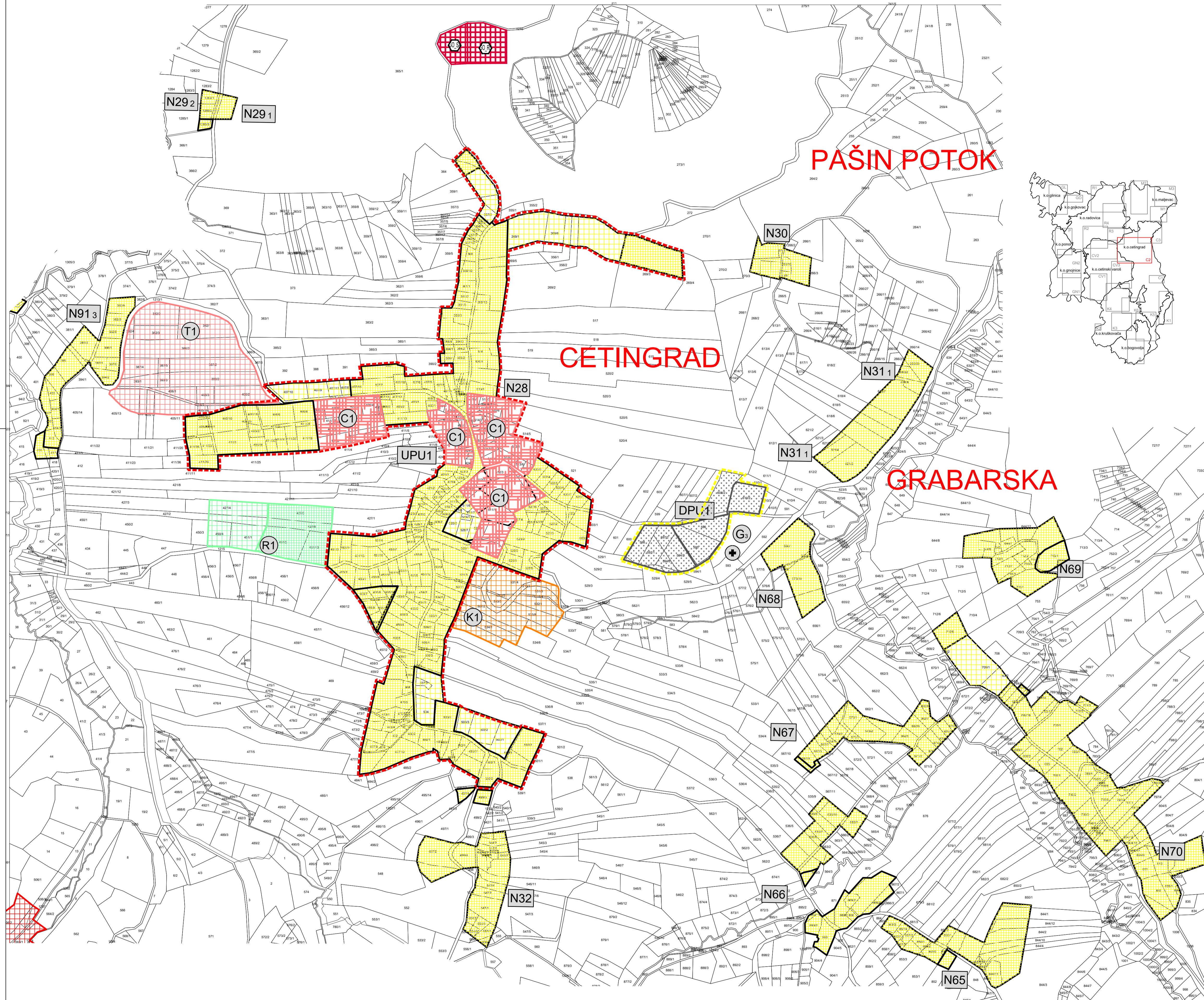
- 1.1. TERITORIJALNE I STATISTIČKE GRANICE
- DRŽAVNA GRANICA/OBUHVAT PPUO
 - OPĆINSKA GRANICA/OBUHVAT PPUO
 - GRANICA NASELJA

1.2. OSTALE GRANICE

- GRANICA UPU-a
 - GRANICA DPU-a
2. PROSTORI / POVRŠINE ZA RAZVOJ I UREĐENJE
- 2.1. GRADEVINSKO PODRUČJE NASELJA
- IZGRADENI DIO GRADEVINSKOG PODRUČJA NASELJA
 - NEIZGRADENI DIO GRADEVINSKOG PODRUČJA NASELJA
 - CENTRALNA ZONA MJEŠOVITE NAMJENE

2.2. POVRŠINE IZVAN NASELJA

- PROIZVODNA NAMJENA
pretežito industrijska - I1
 - POVRŠINA ZA ISKORIŠTAVANJE MINERALNIH SIROVINA
kamenolom - E1
 - UGOSTITELJSKO TURISTIČKA NAMJENA
hotel - T1, turističko naselje - T2, kamp - T3
 - ŠPORTSKO-REKREACIJSKA NAMJENA
sport - R1
 - POSLOVNA NAMJENA
pretežito uslužna - K1
 - GOSPODARSKA NAMJENA
pretežito poljoprivredna gospodarstva - M4
 - INFRASTRUKTURNI SUSTAVI
granični prijelaz - IS
 - GROBLJE OZNAKA GROBLJA
3. INFRASTRUKTURNI SUSTAVI
- KORIDOR BRZE CESTE
širina koridora = 150 m
 - GRADEVINE ZA GOSPODARENJE OTPADOM
SA - sanacija deponija, RD - reciklažno dvorište
 - RD_GO - reciklažno dvorište za građevni otpad



Županija: KARLOVAČKA ŽUPANIJA Općina/Grad: OPĆINA CETINGRAD	
Naziv prostornog plana: PROSTORNI PLAN UREĐENJA OPĆINE CETINGRAD SA SMANJENIM SADRŽAJEM	
Elaborat pročišćenog teksta odredbi za provedbu i grafičkog dijela prostornog plana Glasnik Karlovačke županije 38/07 i 51/20.	
Naziv kartografskog prikaza: GRADEVINSKA PODRUČJA NASELJA - C3 PAŠČIN POTOK, CETINGRAD, GRABARSKA	
Broj kartografskog prikaza: 4.13.	Mjerilo kartografskog prikaza: 1:5000
Dužina o izradi prvih izmjena i dopuna Prostornog plana uređenja: <small>Pročišćen tekst Prostornog plana uređenja Općine Cetinograd: Glasnik Karlovačke županije .../2020.</small>	
Pečat tijela odgovornog za provođenje javne rasprave: Odgovorna osoba za provođenje javne rasprave:	
Snježana Stipetić, mag.oec.	
Mišljenje na plan prema članku 107. Zakona o prostornom uređenju (NN br. 153/13, 65/17 i 114/18)	
Pravna osoba/tijelo koje je izradilo plan: Javna ustanova Zavod za prostorno uređenje Karlovačke županije Haulikova 1, Karlovac	
Pečat pravne osobe/tijela koje je izradilo plan: Odgovorna osoba:	
Mario Kečkeš, dipl.ing.arh.	
Odgovorni voditelj: Marinko Maradin, dipl.ing.arh., ovl.arh.urh.	
Stručni tim u izradi plana:	
Suradnje:	
Pečat predstavničkog tijela:	Predsjednik Općinskog vijeća:
Milan Čapan	
Istovjetnost ovog prostornog plana sa izvornikom ovjerava:	
(ime, prezime i potpis)	