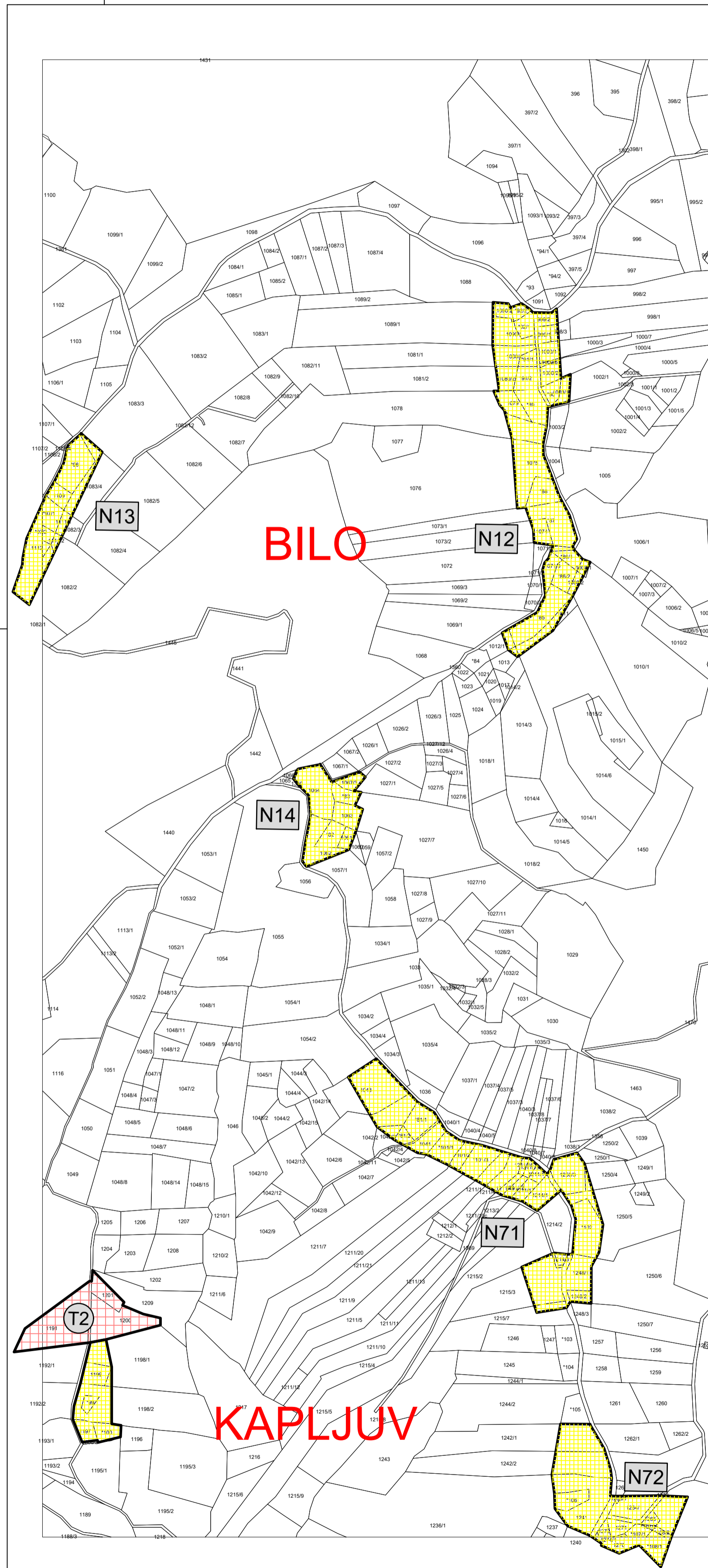
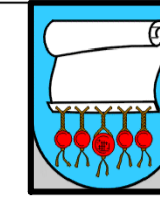
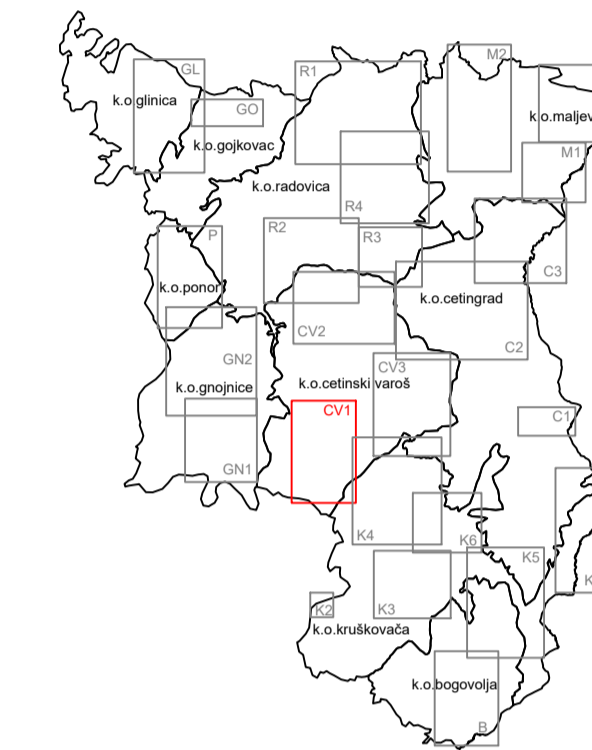


KARLOVAČKA ŽUPANIJA
OPĆINA CETINGRAD
PROSTORNI PLAN UREĐENJA
 GRADEVINSKA PODRUČJA NASELJA



- TUMAČ ZNAKOVLJA:**
- 1. GRANICE**
- 1.1. TERITORIJALNE I STATISTIČKE GRANICE**
- DRŽAVNA GRANICA/OBUHVAT PPUO
 - OPĆINSKA GRANICA/OBUHVAT PPUO
 - GRANICA NASELJA
- 1.2. OSTALE GRANICE**
- GRANICA UPU-a
 - GRANICA DPU-a
- 2. PROSTORI / POVRŠINE ZA RAZVOJ I UREĐENJE**
- 2.1. GRADEVINSKO PODRUČJE NASELJA**
- IZGRAĐENI DIO GRADEVINSKOG PODRUČJA NASELJA
 - NEIZGRAĐENI DIO GRADEVINSKOG PODRUČJA NASELJA
 - CENTRALNA ZONA MJEŠOVITE NAMJENE
- 2.2. POVRŠINE IZVAN NASELJA**
- PROIZVODNA NAMJENA pretežito industrijska - I1
 - POVRŠINA ZA ISKORIŠTAVANJE MINERALNIH SIROVINA kamenolom - E1
 - UGOSTITELJSKO TURISTIČKA NAMJENA hotel - T1, turističko naselje - T2, kamp - T3
 - ŠPORTSKO-REKREACIJSKA NAMJENA sport - R1
 - POSLOVNA NAMJENA pretežito uslužna - K1
 - GOSPODARSKA NAMJENA pretežito poljoprivredna gospodarstva - M4
 - INFRASTRUKTURNI SUSTAVI granični prijelaz - IS
 - GROBLJE
 - OZNAKA GROBLJA
- 3. INFRASTRUKTURNI SUSTAVI**
- KORIDOR BRZE CESTE širina koridora = 150 m
 - GRADEVINE ZA GOSPODARENJE OTPADOM SA - sanacija deponija, RD - reciklažno dvorište RD_GO - reciklažno dvorište za građevni otpad



0 100 200 300 400 500 m

Županija: **KARLOVAČKA ŽUPANIJA**
 Općina/Grad: **OPĆINA CETINGRAD**

Naziv prostornog plana:
PROSTORNI PLAN UREĐENJA OPĆINE CETINGRAD SA SMANJENIM SADRŽAJEM

Elaborat pročišćenog teksta odredbi za provedbu i grafičkog dijela prostornog plana
 Glasnik Karlovačke županije 36/07 i 51/20.

Naziv kartografskog prikaza: **GRADEVINSKA PODRUČJA NASELJA - CV1**
BILO, KAPLJUV

Broj kartografskog prikaza: **4.15.** Mjerilo kartografskog prikaza: **1:5000**

Odluka o izradi prvih izmjena i dopuna Prostornog plana uređenja: Priložen elaborat Prostornog plana uređenja Općine Cetingrad: Glasnik Karlovačke županije, /2020.

Pečat tijela odgovornog za provođenje javne rasprave: Odgovorna osoba za provođenje javne rasprave:
Snežana Stipetić, mag.oec.

Milježno na plan prema članku 107. Zakona o prostornom uređenju (NN br. 153/13, 65/17 i 114/18)

Pravna osoba/tijelo koje je izradilo plan:
 Javna ustanova Zavod za prostorno uređenje Karlovačke županije
 Haulikova 1, Karlovac

Pečat pravne osobe/tijela koje je izradilo plan: Odgovorna osoba:
Mario Kečkeš, dipl.Ing.arh.

Odgovorni vještak:
Marinko Maradin, dipl.Ing.arh., ovl.arh.urb.

Stručni tim u izradi plana:

Suradnje:

Pečat predstavničkog tijela: Predsjednik Općinskog vijeća:
Milan Čapan

Istovjetnost ovog prostornog plana sa izvornikom ovjerava: Pečat nadležnog tijela:

(ime, prezime i potpis)