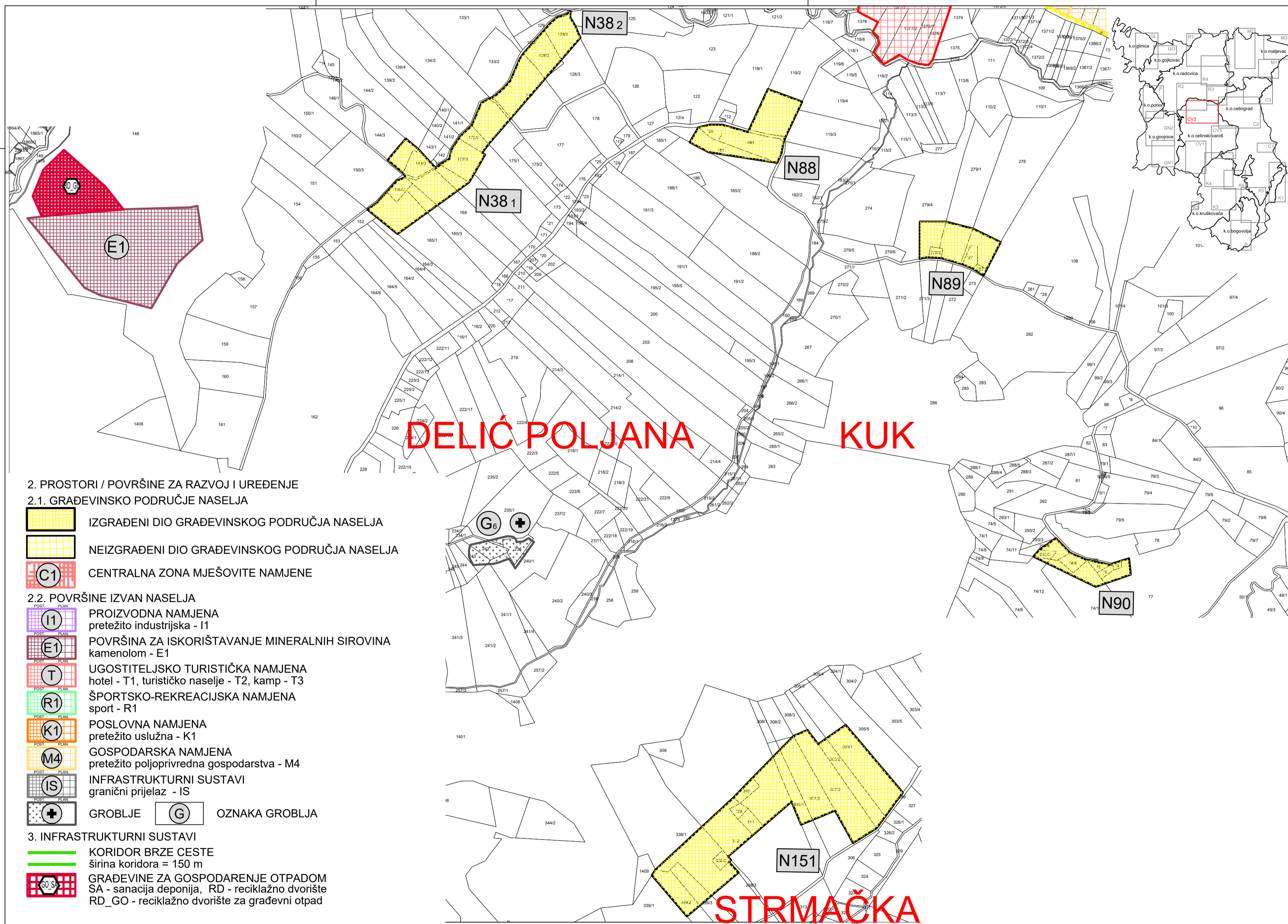



KARLOVAČKA ŽUPANIJA  
**OPĆINA CETINGRAD**  
**PROSTORNI PLAN UREĐENJA**  
 GRAĐEVINSKA PODRUČJA NASELJA



2. PROSTORI / POVRŠINE ZA RAZVOJ I UREĐENJE

2.1. GRAĐEVINSKO PODRUČJE NASELJA

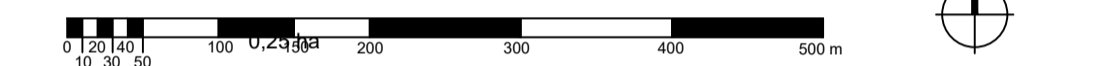
- IZGRAĐENI DIO GRAĐEVINSKOG PODRUČJA NASELJA
- NEIZGRAĐENI DIO GRAĐEVINSKOG PODRUČJA NASELJA
- CENTRALNA ZONA MJEŠOVITE NAMJENE

2.2. POVRŠINE IZVAN NASELJA

- PROIZVODNA NAMJENA  
pretežito industrijska - I1
- POVRŠINA ZA ISKORIŠTAVANJE MINERALNIH SIROVINA  
kamenolom - E1
- UGOSTITELJSKO TURISTIČKA NAMJENA  
hotel - T1, turističko naselje - T2, kamp - T3
- ŠPORTSKO-REKREACIJSKA NAMJENA  
sport - R1
- POSLOVNA NAMJENA  
pretežito uslužna - K1
- GOSPODARSKA NAMJENA  
pretežito poljoprivredna gospodarstva - M4
- INFRASTRUKTURNI SUSTAVI  
granični prijelaz - IS
- GROBLJE OZNAKA GROBLJA

3. INFRASTRUKTURNI SUSTAVI

- KORIDOR BRZE CESTE  
širina koridora = 150 m
- GRAĐEVINE ZA GOSPODARENJE OTPADOM  
SA - sanacija deponija, RD - reciklažno dvorište  
RD\_GO - reciklažno dvorište za građevni otpad



Županija: <b>KARLOVAČKA ŽUPANIJA</b> Općina/Grad: <b>OPĆINA CETINGRAD</b>	
Naziv prostornog plana: <b>PROSTORNI PLAN UREĐENJA OPĆINE CETINGRAD SA SMANJENIM SADRŽAJEM</b>	
Elaborat pročišćenog teksta odredbi za provedbu i grafičkog dijela prostornog plana Glasnik Karlovačke županije 36/07 i 51/20.	
Naziv kartografskog prikaza: <b>GRAĐEVINSKA PODRUČJA NASELJA - CV2</b> <b>DELIĆ POLJANA, KUK, STRMAČKA</b>	
Broj kartografskog prikaza: <b>4.16.</b>	Mjerilo kartografskog prikaza: <b>1:5000</b>
Odluka o izradi prvih izmjena i dopuna Prostornog plana uređenja: Pročišćeni tekst Prostornog plana uređenja Općine Cetingrad: Glasnik Karlovačke županije XX/20XX od XX. 20XX. godine	
Pečat tijela odgovornog za provođenje javne rasprave:	
Snježana Stipetić, mag.oec.	
Mišljenje na plan prema članku 107. Zakona o prostornom uređenju (NN br. 153/13, 65/17 i 114/18)	
Pravna osoba/tijelo koje je izradilo plan: Javna ustanova Zavod za prostorno uređenje Karlovačke županije Haulikova 1, Karlovac	
Pečat pravne osobe/tijela koje je izradilo plan:	Odgovorna osoba: Mario Kečkeš, dipl.ing.arh.
Odgovorni voditelj: Marinko Maradin, dipl.ing.arh., ovl.arh.urb.	
Stručni tim u izradi plana:	
Suradnja:	
Istovjetnost ovog prostornog plana sa izvornikom ovjerava:	
Pečat nadležnog tijela:	
(ime, prezime i potpis)	