

KARLOVAČKA ŽUPANIJA
OPĆINA CETINGRAD
PROSTORNI PLAN UREĐENJA

GRAĐEVINSKA PODRUČJA NASELJA

TUMAČ ZNAKOVLJA:

1. GRANICE

1.1. TERITORIJALNE I STATISTIČKE GRANICE

- DRŽAVNA GRANICA/OBUHVAT PPUO
- OPĆINSKA GRANICA/OBUHVAT PPUO
- GRANICA NASELJA

1.2. OSTALE GRANICE

- GRANICA UPU-a
- GRANICA DPU-a

2. PROSTORI / POVRŠINE ZA RAZVOJ I UREĐENJE

2.1. GRAĐEVINSKO PODRUČJE NASELJA

- IZGRAĐENI DIO GRAĐEVINSKOG PODRUČJA NASELJA
- NEIZGRAĐENI DIO GRAĐEVINSKOG PODRUČJA NASELJA
- CENTRALNA ZONA MJEŠOVITE NAMJENE

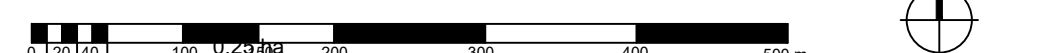
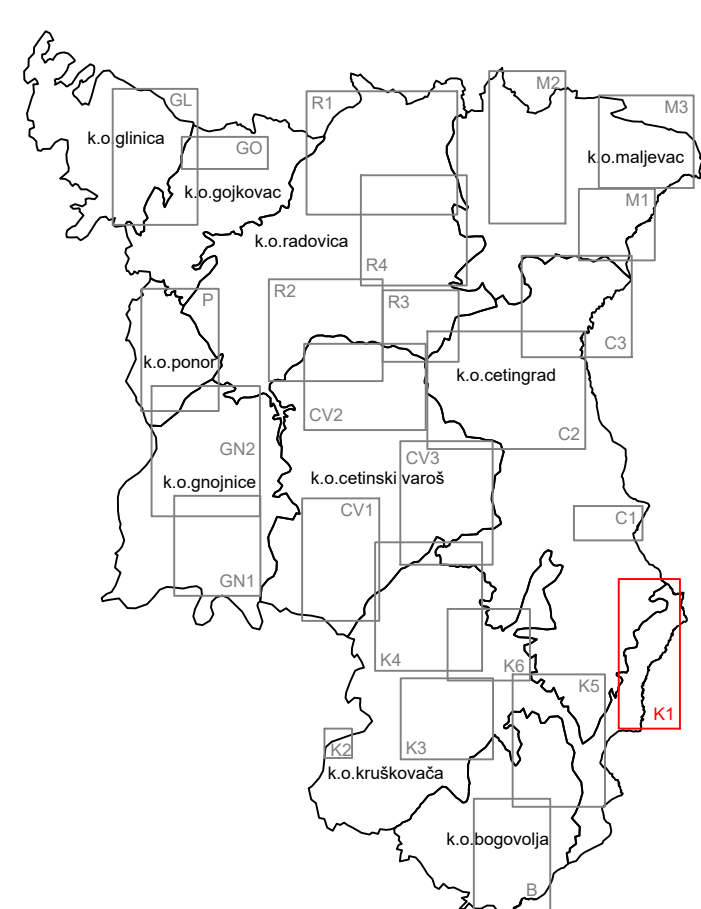
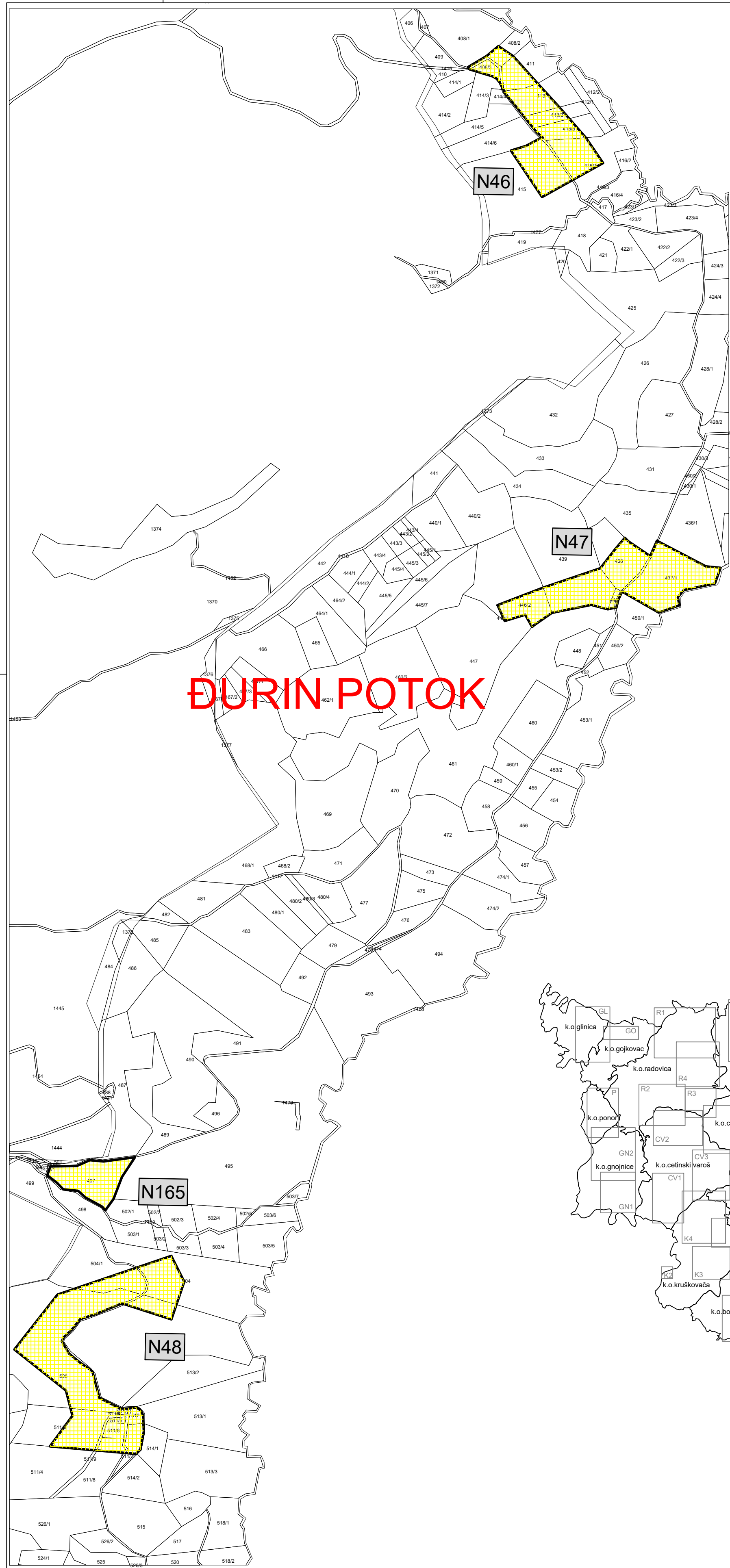
2.2. POVRŠINE IZVAN NASELJA

- PROIZVODNA NAMJENA
pretežito industrijska - I1
- POVRŠINA ZA ISKORIŠTAVANJE MINERALNIH SIROVINA
kamenolom - E1
- UGOSTITELJSKO TURISTIČKA NAMJENA
hotel - T1, turističko naselje - T2, kamp - T3
- ŠPORTSKO-REKREACIJSKA NAMJENA
sport - R1
- POSLOVNA NAMJENA
pretežito uslužna - K1
- GOSPODARSKA NAMJENA
pretežito poljoprivredna gospodarstva - M4
- INFRASTRUKTURNI SUSTAVI
granični prijelaz - IS

- GROBLJE OZNAKA GROBLJA

3. INFRASTRUKTURNI SUSTAVI

- KORIDOR BRZE CESTE
širina koridora = 150 m
- GRAĐEVINE ZA GOSPODARENJE OTPADOM
SA - sanacija deponija, RD - reciklažno dvorište
- RD_GO - reciklažno dvorište za građevni otpad



Županija: **KARLOVAČKA ŽUPANIJA**
 Općina/Grad: **OPĆINA CETINGRAD**

Naziv prostornog plana:
PROSTORNI PLAN UREĐENJA OPĆINE CETINGRAD SA SMANJENIM SADRŽAJEM
 Elaborat pročišćenog teksta odredbi za provedbu i grafičkog dijela prostornog plana
 Glasnik Karlovačke županije 36/07 i 51/20.

Naziv kartografskog prikaza: **GRAĐEVINSKA PODRUČJA NASELJA - K1**
ĐURIN POTOK

Broj kartografskog prikaza: **4.2.** Mjerilo kartografskog prikaza: **1:5000**

Odluka o izradi prvih izmjena i dopuna Prostornog plana uređenja: Pročišćeni tekst Prostornog plana uređenja Općine Cetinograd: Glasnik Karlovačke županije 2020.

Pečat tijela odgovornog za provođenje javne rasprave: **Snježana Stipetić, mag.oec.**

Mišljenje na plan prema članku 107. Zakona o prostornom uređenju (NN br. 153/13, 65/17 i 114/18)

Pravna osoba/tijelo koje je izradilo plan: Javna ustanova Zavod za prostorno uređenje Karlovačke županije Haulikova 1, Karlovac

Pečat pravne osobe/tijela koje je izradilo plan: **Mario Kečkeš, dipl.ing.arh.**

Odgovorni voditelj: **Marinko Maradin, dipl.ing.arh., ovl.arh.urb.**

Stručni tim u izradi plana:

Suradnja: Pečat predstavničkog tijela: Predsjednik Općinskog vijeća: **Milan Čapan**

Istovjetnost ovog prostornog plana sa izvornikom ovjerava: (ime, prezime i potpis) Pečat nadležnog tijela: