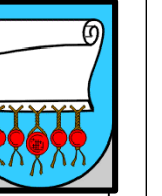
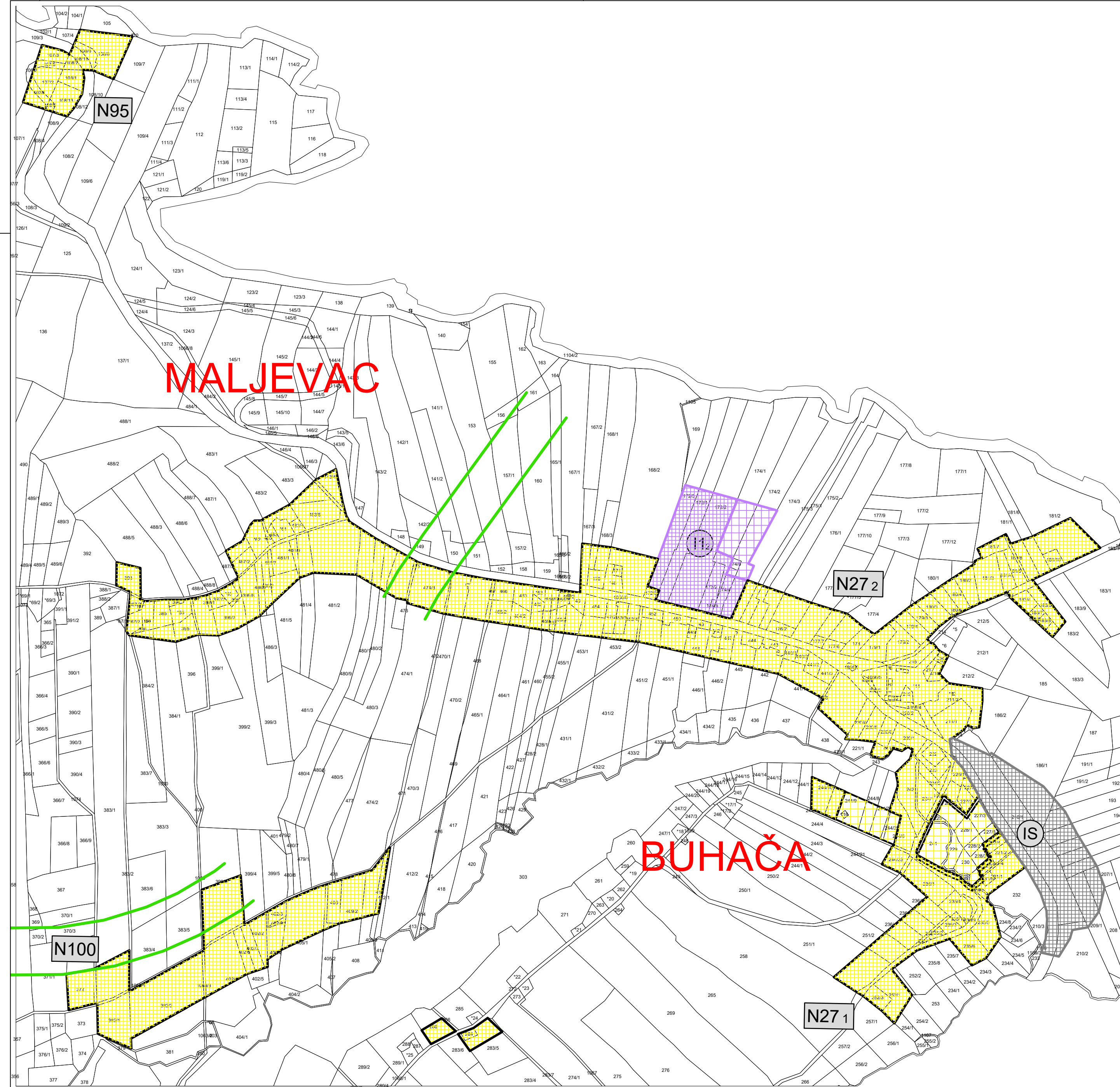


KARLOVAČKA ŽUPANIJA
OPĆINA CETINGRAD
PROSTORNI PLAN UREĐENJA



GRAĐEVINSKA PODRUČJA NASELJA



TUMAČ ZNAKOVLJA:

1. GRANICE

1.1. TERITORIJALNE I STATISTIČKE GRANICE

DRŽAVNA GRANICA/OBUHVAT PPUO

OPĆINSKA GRANICA/OBUHVAT PPUO

GRANICA NASELJA

1.2. OSTALE GRANICE

GRANICA UPU-a

GRANICA DPU-a

2. PROSTORI / POVRŠINE ZA RAZVOJ I UREĐENJE

2.1. GRAĐEVINSKO PODRUČJE NASELJA

IZGRAĐENI DIO GRAĐEVINSKOG PODRUČJA NASELJA

NEIZGRAĐENI DIO GRAĐEVINSKOG PODRUČJA NASELJA

CENTRALNA ZONA MJEŠOVITE NAMJENE

2.2. POVRŠINE IZVAN NASELJA

PROIZVODNA NAMJENA

pretežito industrijska - I1

POVRŠINA ZA ISKORIŠTAVANJE MINERALNIH SIROVINA

kamenolom - E1

UGOSTITELJSKO TURISTIČKA NAMJENA

hotel - T1, turističko naselje - T2, kamp - T3

ŠPORTSKO-REKREACIJSKA NAMJENA

sport - R1

POSLOVNA NAMJENA

pretežito uslužna - K1

GOSPODARSKA NAMJENA

pretežito poljoprivredna gospodarstva - M4

INFRASTRUKTURNI SUSTAVI

granični prijelaz - IS

GROBLJE OZNAKA GROBLJA

3. INFRASTRUKTURNI SUSTAVI

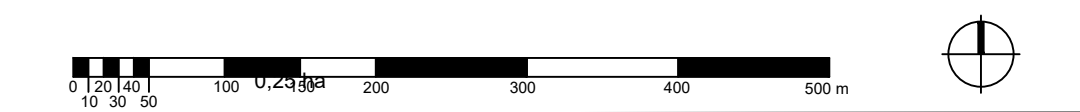
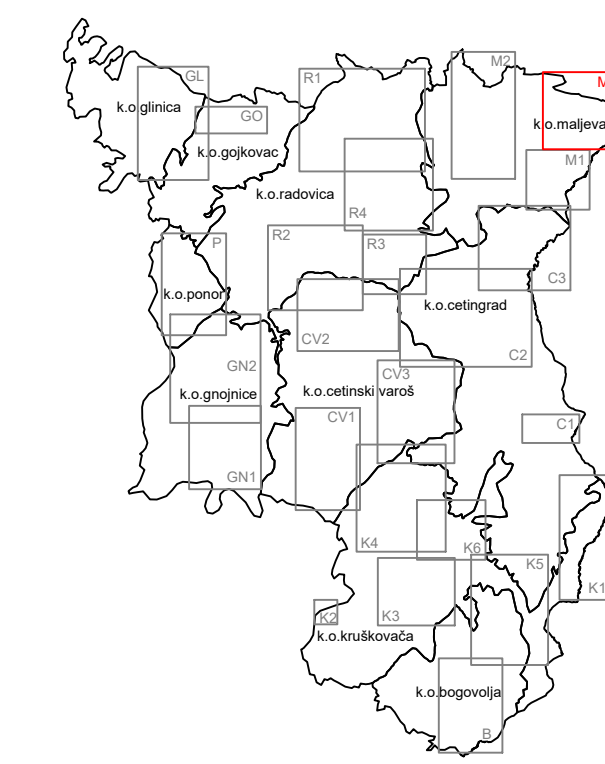
KORIDOR BRZE CESTE

širina koridora = 150 m

GRAĐEVINE ZA GOSPODARENJE OTPADOM

SA - sanacija deponija, RD - reciklažno dvorište

RD_GO - reciklažno dvorište za građevni otpad



Županija: KARLOVAČKA ŽUPANIJA Općina/Grad: OPĆINA CETINGRAD	
Naziv prostornog plana: PROSTORNI PLAN UREĐENJA OPĆINE CETINGRAD SA SMANJENIM SADRŽAJEM	
Elaborat pročišćenog teksta odredbi za provedbu i grafičkog dijela prostornog plana Glasnik Karlovačke županije 36/07 i 51/20.	
Naziv kartografskog prikaza: GRAĐEVINSKA PODRUČJA NASELJA - M3 MALJEVAC, BUHAČA	
Broj kartografskog prikaza: 4.20.	Mjerilo kartografskog prikaza: 1:5000
Odluka o izradi prvih izmjena i dopuna Prostornog plana uređenja: Pročišćeni tekst Prostornog plana uređenja Općine Cetingrad: Glasnik Karlovačke županije 29/20.	
Pečat tijela odgovornog za provođenje javne rasprave:	
Odgovorna osoba za provođenje javne rasprave: Srjezana Stipetić, mag.oec.	
Mišljenje na plan prema članku 107. Zakona o prostornom uređenju (NN br. 153/13, 65/17 i 114/18)	
Pravna osoba/tijelo koje je izradilo plan: Javna ustanova Zavod za prostorno uređenje Karlovačke županije Hauškova 1, Karlovac	
Pečat pravne osobe/tijela koje je izradilo plan:	
Odgovorna osoba: Mario Kečkeš, dipl.ing.arh.	
Odgovorni voditelj: Marinko Maradin, dipl.ing.arh., ovl.arh.urb.	
Stručni tim u izradi plana:	
Suradnja:	
Pečat predstavničkog tijela:	Predsjednik Općinskog vijeća: Milan Čapan
Istovjetnost ovog prostornog plana sa izvornikom ovrjava: Pečat nadležnog tijela: (ime, prezime i potpis)	