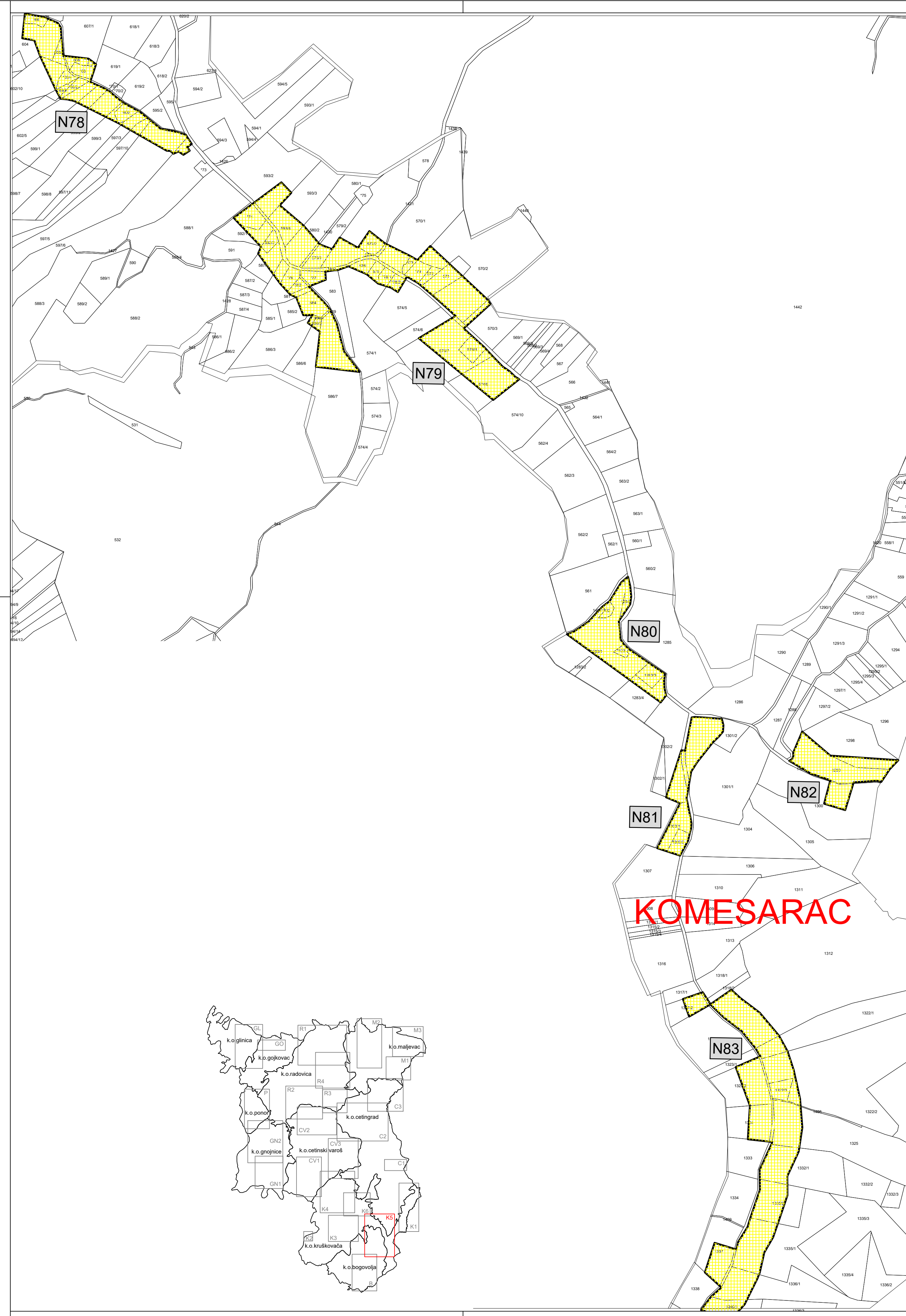
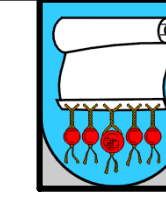


KARLOVAČKA ŽUPANIJA
OPĆINA CETINGRAD
PROSTORNI PLAN UREĐENJA
 GRAĐEVINSKA PODRUČJA NASELJA



TUMAČ ZNAKOVILJA:

1. GRANICE

1.1. TERITORIJALNE I STATISTIČKE GRANICE

- DRŽAVNA GRANICA/OBUHVAT PPUO
- OPĆINSKA GRANICA/OBUHVAT PPUO
- GRANICA NASELJA

1.2. OSTALE GRANICE

- GRANICA UPU-a
- GRANICA DPU-a

2. PROSTORI / POVRŠINE ZA RAZVOJ I UREĐENJE

2.1. GRAĐEVINSKO PODRUČJE NASELJA

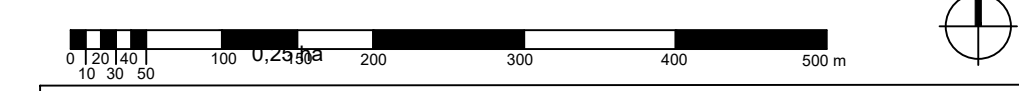
- IZGRAĐENI DIO GRAĐEVINSKOG PODRUČJA NASELJA
- NEIZGRAĐENI DIO GRAĐEVINSKOG PODRUČJA NASELJA
- CENTRALNA ZONA MJEŠOVITE NAMJENE

2.2. POVRŠINE IZVAN NASELJA

- PROIZVODNA NAMJENA
pretežito industrijska - I1
- POVRŠINA ZA ISKORIŠTAVANJE MINERALNIH SIROVINA
kamenolom - E1
- UGOSTITELJSKO TURISTIČKA NAMJENA
hotel - T1, turističko naselje - T2, kamp - T3
- ŠPORTSKO-REKREACIJSKA NAMJENA
sport - R1
- POSLOVNA NAMJENA
pretežito uslužna - K1
- GOSPODARSKA NAMJENA
pretežito poljoprivredna gospodarstva - M4
- INFRASTRUKTURNI SUSTAVI
granični prijelaz - IS
- GROBLJE OZNAKA GROBLJA

3. INFRASTRUKTURNI SUSTAVI

- KORIDOR BRZE CESTE
širina koridora = 150 m
- GRAĐEVINE ZA GOSPODARENJE OTPADOM
SA - sanacija deponija, RD - reciklažno dvorište
- RD_GO - reciklažno dvorište za građevni otpad



Županija: KARLOVAČKA ŽUPANIJA Općina/Grad: OPĆINA CETINGRAD	
Naziv prostornog plana: PROSTORNI PLAN UREĐENJA OPĆINE CETINGRAD SA SMANJENIM SADRŽAJEM	
Elaborat pročišćenog teksta odredbi za provedbu i grafičkog dijela prostornog plana Glasnik Karlovačke županije 36/07 i 51/20.	
Naziv kartografskog prikaza: GRAĐEVINSKA PODRUČJA NASELJA - K5 KOMESARAC	
Broj kartografskog prikaza: 4.5.	Mjerilo kartografskog prikaza: 1:5000
Odluka o izradi prvih izmjena i dopuna Prostornog plana uređenja Općine Cetingrad: Glasnik Karlovačke županije 29/20.	
Pečat tijela odgovornog za provođenje javne rasprave:	Odgovorna osoba za provođenje javne rasprave: Snežana Stipetić, mag.oec.
Mišljenje na plan prema članku 107. Zakona o prostornom uređenju (NN br. 153/13, 65/17 i 114/18)	
Pravna osoba/tijelo koje je izradio plan: Javna ustanova Zavod za prostorno uređenje Karlovačke županije Haulikova 1, Karlovac	
Pečat pravne osobe/tijela koje je izradio plan:	Odgovorna osoba: Mario Kekeš, dipl.ing.arh.
Odgovorni voditelj: Marinko Maradin, dipl.ing.arh., ovl.arh.urb.	
Stručni tim u izradi plana:	
Suradnja: Pečat predstavničkog tijela:	Predsjednik Općinskog vijeća: Milan Capan
Istovjetnost ovog prostornog plana sa izvornikom ovjerava: (ime, prezime i potpis)	
Pečat nadležnog tijela:	

